

МУНИЦИПАЛЬНОЕ ОБРАЗОВАНИЕ
СЕВЕРОДВИНСК

МЭР

ПОСТАНОВЛЕНИЕ

от 30.07.2007 № 218
г.Северодвинск Архангельской области

**Об утверждении проектов
межевания территорий кварталов
098, 153, 154, 162, 167**

Рассмотрев представленные проекты межевания территории кварталов 098, 153, 154, 162, 167, протоколы публичных слушаний от 05.06.2007, 14.06.2007, 23.06.2007, 26.06.2007, заключение о результатах публичных слушаний от 06.07.2007, руководствуясь ст. ст. 43, 46 Градостроительного кодекса РФ от 29.12.2004 №190-ФЗ (в редакции от 10.05.2007)

ПОСТАНОВЛЯЮ:

1. Утвердить:

- 1.1. проект межевания территории квартала 098 (приложение №1);
- 1.2. проект межевания территории квартала 153 (приложение №2);
- 1.3. проект межевания территории квартала 154 (приложение №3);
- 1.4. проект межевания территории квартала 162 (приложение №4);
- 1.5. проект межевания территории квартала 167 (приложение №5).

2. Отделу по связям со СМИ (Масленникову А.А.) опубликовать в средствах массовой информации и разместить на официальном сайте муниципального образования «Северодвинск» настоящее постановление и прилагаемые проекты межевания территорий кварталов 098, 153, 154, 162, 167.

3. Контроль за исполнением настоящего постановления оставляю за собой.

Мэр Северодвинска







А.Н.Беляев
А.Н.Беляев

Проект межевания территории квартала 153

Настоящий проект межевания территории квартала 153 подготовлен комиссией по подготовке проекта правил землепользования и застройки г. Северодвинска Администрации Северодвинска, утвержденной распоряжением Мэра Северодвинска от 11.04.2005 №167-р (в редакции от 13.04.2007) на основании статьи 43 Градостроительного кодекса РФ от 29 декабря 2004 года №190-ФЗ, пункта 2 статьи 6 Федерального закона "О введении Градостроительного кодекса РФ" от 29.12.2004 №191-ФЗ.



Условные обозначения:

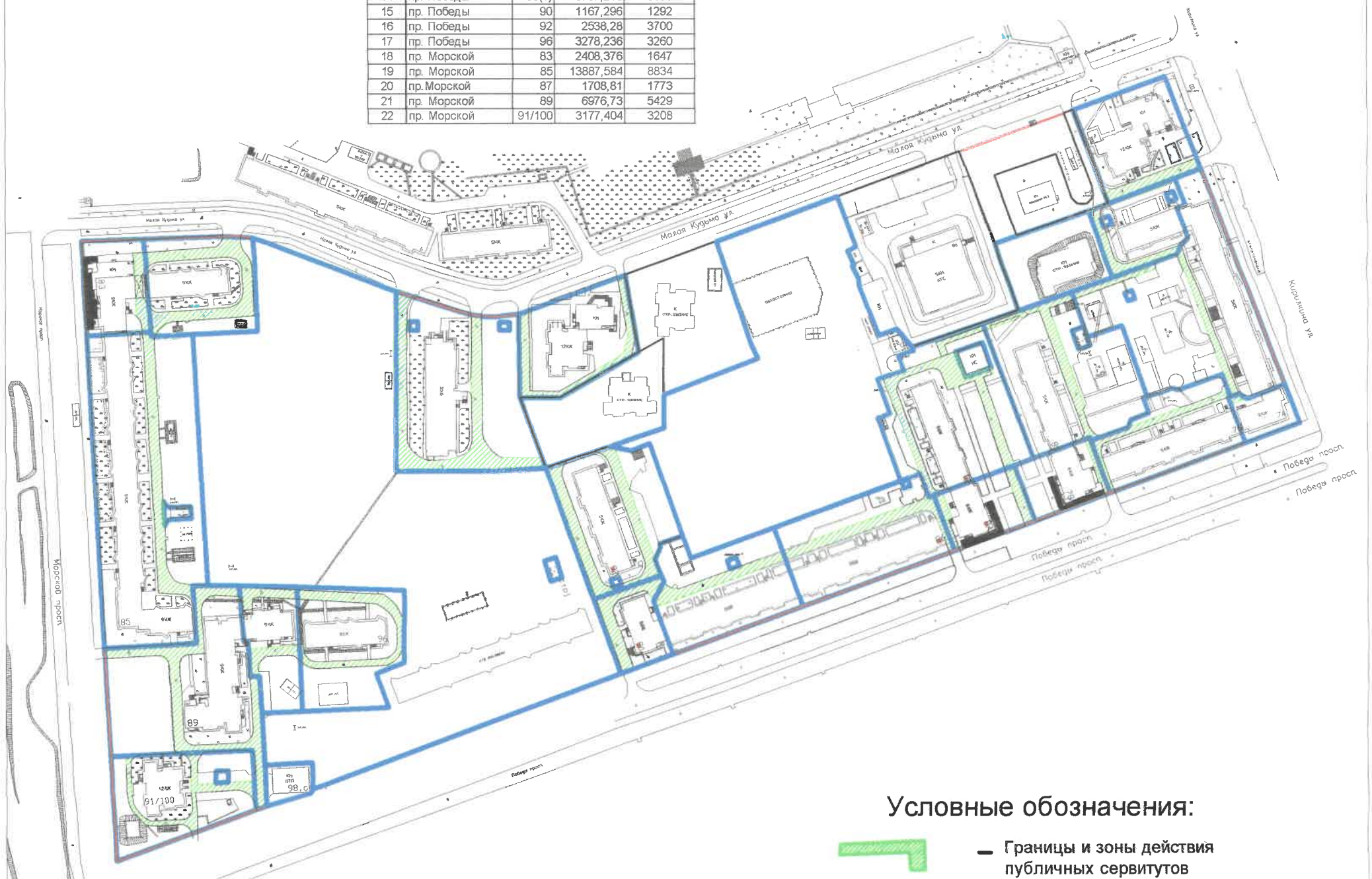
-  — Границы и зоны действия публичных сервитутов
-  — Границы земельных участков под многоквартирными домами
-  — Красная линия 153 квартала
-  — Здания, строения, сооружения

№ п/п	Адрес	№ дома	Норм. зем. уч., кв. м	факт. S зем. уч., кв. м
1	ул. Юбилейная	21	4 263	5 288
2	ул. Юбилейная	23 (1)	9 028	9 247
3	ул. Юбилейная	23 (2)	1 886	1 358
4	ул. Юбилейная	23 (3)	3 502	3 191
5	ул. Юбилейная	27	6 978	5 381
6	ул. Юбилейная	29(1)	9 004	8 243
7	ул. Юбилейная	29 (2)	1 845	1 312
8	ул. Юбилейная	29 (3)	3 487	3 352
9	ул. Юбилейная	33	4 468	5 184
10	ул. Юбилейная	35	7 044	7 261
11	ул. Юбилейная	37(1)	8 963	7 867
12	ул. Юбилейная	37 (2)	1 632	1 256
13	ул. Юбилейная	37(3)	3 506	2 931
14	ул. Юбилейная	39	4 646	5 096
15	ул. Лебедева	2 (1)	3 513	3 033
16	ул. Лебедева	2 (2)	1 647	1 421
17	ул. Лебедева	2 (3)	7 217	6 230
18	ул. Лебедева	2 (4)	1 804	1 246
19	ул. Лебедева	2 (5)	3 492	3 527
20	ул. Лебедева	4	2 476	5 616
21	ул. Лебедева	6	4 826	5 954
22	ул. Лебедева	14(1)	1 940	1 485
23	ул. Лебедева	14 (2)	10 414	8 052
24	ул. Лебедева	14(3)	1 383	1 191
25	ул. Лебедева	16	9 182	5 364
26	ул. Кирилкина	1(1)	2 261	4 469
27	ул. Кирилкина	1(2)	9 065	7 028
28	ул. Кирилкина	5(1)	1 334	1 787
29	ул. Кирилкина	5(2)	1 323	838
30	ул. Кирилкина	5(3)	6 673	4 764
31	ул. Кирилкина	7	4 827	6 726
32	ул. Кирилкина	13(1)	4 594	5 356
33	ул. Кирилкина	13(2)	1 797	2 288
34	ул. Кирилкина	13(3)	7 259	5 761
35	ул. Кирилкина	15	4 862	4 723
36	ул. Лебедева	10	3 525	3 165
37	ул. Кирилкина	3		10 717
38	ул. Юбилейная	31		11 116
39	ул. Лебедева	10А		19 291
40	ул. Лебедева	12		9 821





Проект межевания территории квартала 162

Настоящий проект межевания территории квартала 162 подготовлен комиссией по подготовке проекта правил землепользования и застройки г. Северодвинска Администрации Северодвинска, утвержденной распоряжением Мэра Северодвинска от 11.04.2005 №167-р (в редакции от 13.04.2007) на основании статьи 43 Градостроительного кодекса РФ от 29 декабря 2004 года №190-ФЗ, пункта 2 статьи 6 Федерального закона "О введении Градостроительного кодекса РФ" от 29.12.2004 №191-ФЗ.

№ п/п	Адрес	№ дома	Норм. зем. уч., кв. м	факт. площадь зем. уч., кв. м
1	ул. Кирилкина	6/1	2725,68	2698
2	ул. Кирилкина	8(1)	1448,17	1647
3	ул. Кирилкина	8(2)	4688,78	6214
4	ул. Малая Кудьма	11	2348,02	2860
5	ул. Малая Кудьма	13	4863,396	5762
6	ул. Малая Кудьма	17	3271,888	2895
7	пр. Победы	74	1947,916	685
8	пр. Победы	76	3262,412	2662
9	пр. Победы	78	1217,988	1298
10	пр. Победы	80	2534,324	4570
11	пр. Победы	82	2529,356	4574
12	пр. Победы	84	1197,748	1390
13	пр. Победы	86(2)	3072,524	3330
14	пр. Победы	86(1)	3767,216	3695
15	пр. Победы	90	1167,296	1292
16	пр. Победы	92	2538,28	3700
17	пр. Победы	96	3278,236	3260
18	пр. Морской	83	2408,376	1647
19	пр. Морской	85	13887,584	8834
20	пр. Морской	87	1708,81	1773
21	пр. Морской	89	6976,73	5429
22	пр. Морской	91/100	3177,404	3208



Условные обозначения:

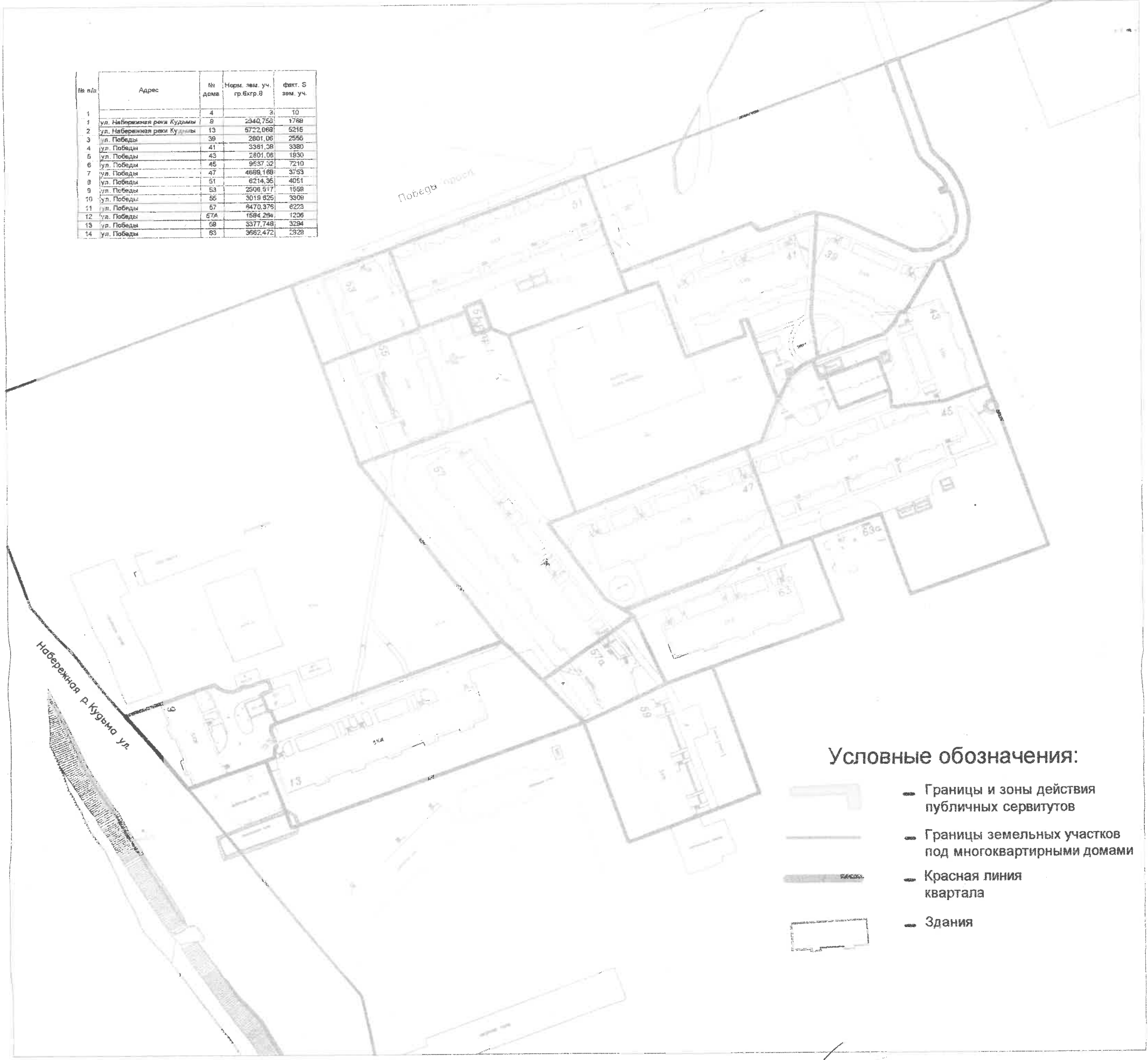
-  — Границы и зоны действия публичных сервитутов
-  — Границы земельных участков под многоквартирными домами
-  — Красная линия квартала
-  — Здания

Проект межевания территории квартала 167

Настоящий проект межевания территории квартала 167 подготовлен комиссией по подготовке пресекта правил землепользования и застройки г.Северодвинска Администрации Северодвинска, утвержденной распоряжением Мэра Северодвинска от 11.04.2005 №167-р (в редакции от 13.04.2007) на основании статьи 43 Градостроительного кодекса РФ от 29 декабря 2004 года №190-ФЗ, пункта 2 статьи 6 Федерального закона "О введении Градостроительного кодекса РФ" от 29.12.2004 №191-ФЗ.

Стрелка

№ п/п	Адрес	№ дома	Норм. зем. уч. гр.б/гр.б	факт. S зем. уч.
1		4	3	10
2	ул. Набережная реки Кудьмы	8	2340,752	1768
3	ул. Набережная реки Кудьмы	13	5722,068	5215
4	ул. Победы	39	2801,08	2556
5	ул. Победы	41	3381,38	3380
6	ул. Победы	43	2301,08	1930
7	ул. Победы	45	9537,32	7210
8	ул. Победы	47	4888,189	3753
9	ул. Победы	51	6214,35	4051
10	ул. Победы	53	2508,577	1568
11	ул. Победы	55	3019,625	3309
12	ул. Победы	57	8470,376	6223
13	ул. Победы	57а	1584,294	1206
14	ул. Победы	58	3377,748	3284
15	ул. Победы	63	3682,472	2328



Условные обозначения:

- Границы и зоны действия публичных сервитутов
- Границы земельных участков под многоквартирными домами
- Красная линия квартала
- Здания

Согласовано:
 И.о.начальника УЗОиЭ
 Начальник УСиА
 Начальник отдела земельных отношений
 Начальник ОАиГ
 Начальник ОГиГИС
 Председатель Комитета ЖКХ, ТиС
 Исполнила:
 специалист I категории УЗОиЭ

10/01/08
[Handwritten signatures]
 Чернов М.В.
 Черепанов О.А.
 Заплатин Д.Н.
 Строганова С.Ю.
 Керсунов О.Н.
 Воронов В.В.
 Головина А.А.